







Karte Auswahlverfahren

Legende :

-  Gemeindegrenze
-  vorläufiges Erschließungsgebiet 200Mbit/s im Download
-  unterversorgte Adresse im Erschließungsgebiet

Bandbreiten im Down-, und Upload über (V-)DSL

-  15 Mbit/s , 1 Mbit/s und weniger
-  im Verfahren 1 zu mind. 30 Mbit/s , 2 Mbit/s ausgebaut *
-  im Verfahren 1 zu mind. 100 Mbit/s , 10 Mbit/s ausgebaut *

*kein weißer NGA Fleck



Gemeinde Pettendorf

Bearbeitet 10.01.2019



Ingenieurbüro Ledermann

Beratender Ingenieur
Tel.: +49 8161 40 50 310
Fax: +49 8161 40 50 319
Untere Hauptstraße26, 85354 Freising

0 0,25 0,5 1 Kilometer

© Copyright Geobasisdaten : Bayerische Vermessungsverwaltung (2019)