




Karte Markterkundung


Legende:


 Gemeindegrenze / vorl. Erschließungsgebiet abzgl. der im Verfahren 1 ausgebauten Gebiete


Bandbreiten im Down-, und Upload

 15 Mbit/s , 1 Mbit/s und weniger

 mind. 16 Mbit/s , 1 Mbit/s

 30 Mbit/s , 2 Mbit/s und mehr *

 im Verfahren 1 zu mind. 30 Mbit/s , 2 Mbit/s ausgebaut *

 im Verfahren 1 zu mind. 100 Mbit/s , 10 Mbit/s ausgebaut *

*kein weißer NGA Fleck



Gemeinde Aufhausen

Bearbeitet: 26.09.2017



Ingenieurbüro Ledermann

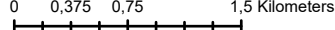
Beratender Ingenieur

Tel.: +49 8161 40 50 310

Fax.: +49 8161 40 50 319

Untere Hauptstraße 56, 85354 Freising

0 0,375 0,75 1,5 Kilometers



© Copyright Geobasisdaten Bayerische Vermessungsverwaltung (2017)