






Karte Markterkundung

Legende:

— Gemeindegrenze / vorl. Erschließungsgebiet abzgl der im Verfahren 1 ausgebauten Gebiete

Bandbreiten im Down, und Upload

-  15 Mbit/s , 1 Mbit/s und weniger
-  mind. 16 Mbit/s , 1 Mbit/s
-  30 Mbit/s , 2 Mbit/s und mehr*
-  im Verfahren 1 zu mind. 100 Mbit/s , 10 Mbit/s ausgebaut*
-  im Verfahren 2 mit mind. 100 Mbit/s , 10 Mbit/s geplant*

*kein weißer NGA Fleck



Gemeinde Bach an der Donau

Bearbeitet 25.06.2019



Ingenieurbüro Ledermann

Beratender Ingenieur
Tel.: +49 8161 40 50 310
Fax: +49 8161 40 50 319
Untere Hauptstraße 26, 85354 Freising