






Karte Markterkundung

Legende:

— Gemeindegrenze / vorl. Erschließungsgebiet abzgl. der im Verfahren 1 ausgebauten Gebiete

Bandbreiten im Down-, und Upload

-  15 Mbit/s , 1 Mbit/s und weniger
-  mind. 16 Mbit/s , 1 Mbit/s
-  30 Mbit/s , 2 Mbit/s und mehr *
-  im Verfahren 1 zu mind. 30 Mbit/s , 2 Mbit/s ausgebaut *
-  im Verfahren 2 zu mind. 100 Mbit/s , 10 Mbit/s geplant *

*kein weißer NGA Fleck



Gemeinde Pfatter

Bearbeitet: 06.09.2018



Ingenieurbüro Ledermann
Beratender Ingenieur
Tel.: +49 8161 40 50 310
Fax.: +49 8161 40 50 319
Untere Hauptstraße 66, 85354 Freising